

seria
BEZDROŻA
CLASSIC



Bezdroża

Sri Lanka

Wyspa cynamonowa

ERGO
HESTIA

Ubezpieczenie
w podróży

10 ZASAD

ODPOWIEDZIALNEGO PODRÓŻOWANIA

PODRÓŻUJ ODPOWIEDZIALNIE – DBAJ O ŚRODOWISKO
I DZIEDZICTWO KULTUROWE KRAJÓW I REGIONÓW, KTÓRE ZWIEDZASZ

1

Zaplanuj swoją podróż
i przygotuj się do niej.



2

Naucz się choćby kilku słów i zwrotów
w języku kraju czy regionu, który odwiedzasz.



3

Kupuj lokalne
produkty i pamiątki.



4

Korzystaj z usług miejscowych
ludzi, tak by jak najwięcej
Twoich wydatków wspierało
lokalną gospodarkę.



5

Kosztuj miejscowej kuchni,
kupuj sezonowe produkty
spożywcze na targach
i jarmarkach.



6

Szanuj mieszkańców, ich kulturę
i tradycje, staraj się nie zwracać
na siebie uwagi strojem
i zachowaniem zupełnie
odmiennym od miejscowych
zwyczajów, proś o zgodę, gdy
chcesz zrobić komuś zdjęcie.



7

Nie zostawiaj po sobie śmieci,
szczególnie w miejscach cennych
przyrodniczo i parkach narodowych.



8

Dbaj o dziedzictwo kulturowe, nie zostawiaj po
sobie śladu, zwiedzając obiekty zabytkowe
i stanowiska archeologiczne.



9

Korzystaj z ekologicznych
środków transportu
i komunikacji publicznej.



10

Podróżuj aktywnie i poznawczo!



- Kup książkę
- Poleć książkę
- Oceń książkę

- Księgarnia internetowa
- Lubię to!
- Nasza społeczność

Paweł Szozda

Sri Lanka

Wyspa cynamonowa



Każde źdźbło, każda trawka inna niż u nas. [...] Unoszą się motyle ogromne, jak ptaszki [...]. Latają duże jak pudełka zapalek żuki o złoto-zielonych pokrywach, które łapią mali Syngalezi i sprzedają jako talizmany...

Stanisław Ignacy Witkiewicz

Kup książkę

Poleć książkę

Niezbędnik turysty

zawsze pod ręką



Godło Sri Lanki



Flaga Sri Lanki



Numery kierunkowe

Do Polski: ☎ +48

Do Sri Lanki: ☎ +94

Telefon alarmowy: ☎ 119



Strefa czasowa

Sri Lanka leży w strefie czasowej UTC +5.30

Czas na Cejlonie w stosunku do czasu w Polsce:

+3 godz. i 30 min (latem),

+4 godz. i 30 min (zimą)



Placówki dyplomatyczne

Ambasada Demokratyczno-Socjalistycznej Republiki

Sri Lanki w Warszawie,

ul. Niedźwiedzia 2c, 02-737
Warszawa; ☎ 22 8538896-97;

📧 <http://www.srilankaembassy.com.pl>

Na Sri Lance nie ma polskiej ambasady, państwo podlega kompetencji terytorialnej Ambasady RD w New Dehli. W Kolombo rezyduje honorowy konsul generalny RP:

Ambasada RP w New Delhi (Indie), New Delhi,

50-M Shantipath,
Chanakyapuri, 110 021;

☎ +91 11 41496901, tel. dyżurny:
+91 9910 999 477;

📧 <http://www.newdelhi.msz.gov.pl>

Honorowy Konsul Generalny RP w Kolombo (Sri Lanka),

Desamanya Kandiach Ken Balendra (język konsula angielski, syngaleski);
Kolombo, Phoenix Ventures Ltd., 2nd Floor, 409 Galle Road, Kolombo 3; ☎ +94 11 2565612;

📧 CherylD@brandix.com



Przelicznik walut

1000 LKR = PLN

1 PLN = LKR

1000 LKR = EUR

1 EUR = LKR

1000 LKR = USD

1 USD = LKR



Klimat

- **środkowa i północna część kraju:** klimat zwrotnikowy monsunowy
- **pozostały obszar:** klimat równikowy monsunowy wilgotny
- **średnia temperatura:** 26–30°C, w górach 15–20°C
- **średnia roczna suma opadów:** od 1000 mm na północnym wschodzie (maksimum zimą) do 2000–3000 mm na południowym zachodzie i 5000 mm w górach (opady związane z monsunem letnim)

Kup książkę

Poleć książkę



Turystyczny savoir-vivre

- Przed wejściem do czyjeś domu należy zdjąć buty. Przed wejściem do świątyni buddyjskiej – również.
- Przychodząc do kogoś z powtórnią wizytą, trzeba przynieść drobny prezent.
- Nie wolno robić sobie zdjęć na tle posągów Buddy.
- Fotografując się z mnichami buddyjskimi, nie należy ich dotykać.
- Nie należy poganiać Lankijczyków, jedynym rezultatem będzie konflikt.



Przepisy drogowe

- Kierowcy powinni posiadać międzynarodowe prawo jazdy.
- Do prowadzenia samochodu potrzebne jest uzyskanie dodatkowego pozwolenia, np. w AA w Kolombo.
- Na Sri Lance obowiązuje ruch lewostronny z zasadą prawej ręki.
- W miastach obowiązuje ograniczenie prędkości do 40 km/godz., poza miastem do 70 km/godz., na autostradach do 100 km/godz.
- Kierowca i pasażer siedzący z przodu muszą mieć zapięte pasy bezpieczeństwa.



Przepisy prawne

- Przemyt i posiadanie narkotyków podlegają wysokim karom (do kary śmierci włącznie).
- Za nieprzestrzeganie zakazu palenia tytoniu i spożywania alkoholu w niektórych miejscach publicznych grozi grzywna.
- Nie ma obowiązku meldunkowego.

Inne przydatne informacje

- W większych miastach i ośrodkach turystycznych istnieją specjalne posterunki policji wyspecjalizowane w udzielaniu pomocy turystom.
- Generalnie opalanie topless lub bez kostiumu kąpielowego jest zabronione.
- Na wszystkich towarach na wyspie są wydrukowane ceny – MRP (*maximum retail price*, czyli maksymalna cena detaliczna).
- Średnia prędkość podróży po kraju nie przekracza 40 km/godz.



Zagrożenia

- Należy ściśle przestrzegać zakazu wchodzenia na tereny oznakowane jako zaminiowane – wciąż trwa rozminowanie.
- Podczas kąpieli w oceanie nie wolno lekceważyć fal i prądów morskich – mogą pochłonąć nawet najlepsze pływak.
- Należy bezwzględnie unikać bezpośredniej ekspozycji na słońce. Promieniowanie ultrafioletowe na wyspie jest bardzo silne.
- Makaki są nieprzewidywalne i mogą zaatakować człowieka, trzeba zachować ostrożność w kontaktach z nimi.



Języki

syngaleski, tamili, angielski

polski	syngaleski	tamili
tak	oł	sari
nie	ne / nehe / epa / be	ille
dzień dobry	heloł / ajubolan / subeudesanak	kalej wanekkam
dziękuję	stuti	nandri
przepraszam	sorri / samawenne	pariciana ille
toaleta	toilet / vesikilija	toilet
sklep	kade	kadaj
Czy mówisz po angielsku?	Ojate inglizi katagaranne pululande?	Ongaleku englis pese elluma?
Nie rozumiem	Mata terennee	Eneku teriade
Mam na imię...	Mage name...	Enda nejm...
Ile to kosztuje?	Meka kiede?	Idu ewalowe?

Kup książkę

Poleć książkę

Jeśli lubisz dziką przyrodę...

...koniecznie odwiedź:

- Park Narodowy Bundala – najlepsze na Sri Lance miejsce do obserwowania ptaków (s. 130)
- Park Narodowy Ruhunu, w którym można obserwować lamparty (s. 131)
- Park Narodowy Równin Hortona – jeden z niewielu na świecie parków narodowych z lasem mglistym (s. 145)
- Park Narodowy Sinharaja, gdzie można zanurzyć się w wiecznie zielonym lesie deszczowym (s. 147)
- Park Narodowy Udawalawe – raj dla ornitologów i dla miłośników słoni (s. 148)

Jeśli lubisz aktywny wypoczynek...

...koniecznie wybierz się:

- obserwować delfiny, wieloryby i żółwie morskie koło Kalpitii (s. 107) lub Mirisssy (s. 129)
- w pełen wrażeń rejs po Madu Ganga (s. 113)
- surfować po Arugam Bay (s. 186)
- nurkować przy Pigeon Island – morskim rezerwacie przyrody z piękną rafą koralową (s. 190)

Jeśli lubisz malownicze widoki...

...koniecznie zobacz:

- rybaków na żerdziach koło Koggali (s. 127) i Weligamy (s. 135)
- widoki z Małego Szczytu Adama (s. 138)
- region Nuwara Elija – oszałamiająco zieloną krainę plantacji herbaty i wodospadów (s. 142)
- krajobrazy Parku Narodowego Minnerija – jednego z najpiękniejszych parków narodowych świata (s. 171)

Jeśli lubisz niezwykłą architekturę...

...koniecznie zobacz:

- Nelum Pokuna Mahinda Rajapakse Theatre w Kolombo – centrum kulturalne w kształcie kwiatu lotosu (s. 89)
- Maha Devale w Katagaramie – najważniejszą hinduistyczną świątynię na wyspie (s. 124)
- ruiny starożytnej stolicy Anuradhapury (s. 152)
- pozostałości wspaniałego średniowiecznego miasta Polonnaruwa (s. 172)
- Sigiriję – ruiny luksusowego pałacu-fortecy z V w. (s. 178)

Jeśli lubisz nietypowe atrakcje...

...koniecznie odwiedź:

- największy na wyspie bazar w dzielnicy Pettah w Kolombo (s. 90)
- wylęgarnie żółwi morskich koło Kosgody (s. 120)
- sierociniec słoni Pinnawala (s. 169)
- Habaranę, gdzie można wyruszyć na safari na grzbiecie słonia lub przejechać kę wozem drabiniastym zaprzężonym w woły (s. 172)
- północ Sri Lanki, gdzie do dziś widać ślady wojny domowej (s. 193)

Jeśli lubisz błogie leniwość i clubbing...

...koniecznie odwiedź:

- Galle Face Green w Kolombo – największy plac w mieście, na którym odbywają się różnego rodzaju imprezy (s. 92)
- Mount Laviniję – kurort z piękną plażą i licznymi klubami (s. 97)
- Unawatunę – miejscowość z piękną piaszczystą plażą i ożywionym życiem nocnym (s. 121)

Zobacz koniecznie

1 Kolombo

Największe miasto Sri Lanki, a zarazem jej administracyjna stolica, to dobry punkt wypadowy do zwiedzania kraju. Można tu zobaczyć egzotyczne świątynie różnych wyznań, zwiedzić lankijskie Muzeum Narodowe i zrobić zakupy na największym bazarze wyspy. Więcej zob. s. 88.



© Melodia plus photos / Shutterstock.com

Statuy Buddy w świątyni Gangaramaya w Kolombo

Kup książkę

Poleć książkę



© Samans27 / Shutterstock.com

Lampart

2 Park Narodowy Wilpattu

W tym największym na wyspie parku narodowym żyje jedna z najliczniejszych na Sri Lance populacji lampartów. Nie brak tu również innych dzikich zwierząt, takich jak wargacze, bawoły, jelenie czy krokodyle. Więcej zob. s. 106.

3 Galle

Miasto ma wiele ciekawych zabytków z czasów kolonialnych, m.in. wpisany na listę UNESCO holenderski fort z XVII w., jednak największym atutem Galle jest jego niepowtarzalna atmosfera. Na uliczkach mieszkańcy grają w *tricke*, leniwie przechadzają się spacerowicze, a smakosze korzystają z bogatej oferty kulinarnej. Więcej zob. s. 114.

Zabudowa fortu w Galle



© Natalia Davidovich / Shutterstock.com

Kup książkę

Poleć książkę



Tropikalna plaża

4 Plaże zachodniego wybrzeża

Wspaniałe plaże to jedna z największych atrakcji Sri Lanki. Zarówno te dziewicze, jak i te otoczone wianuszkami hoteli – często o ciekawej architekturze – przez cały rok służą jako miejsce odpoczynku i zabawy. Na plaży w Mount Lavinii, najpopularniejszej na wyspie, można m.in. zagrać w siatkówkę, a w przybrzeżnych wodach – wykąpać się lub ponurkować. Więcej zob. s. 109–121.

Kup książkę

Poleć książkę



© kb-photodesign / Shutterstock.com

Żółta wschodnia – jeden z mieszkańców parku Bundala

5 Park Narodowy Bundala

Obszar objęty ochroną jako rezerwat biosfery UNESCO to istny ptasi raj. Można tu zobaczyć prawie 200 gatunków ptaków – w tym wędrownych – takich jak flamingi, kormorany indyjskie, warzęchy zwyczajne, marabuty jawańskie czy bociany czarne. W granicach parku żyją również słonie indyjskie, lamparty, dzikie świny, krokodyle, żółwie i wiele innych ciekawych zwierząt. Więcej zob. s. 130.

6 Ella

Dolina Ella to jedno z najbardziej malowniczych miejsc na wyspie. Z miasta Ella można wyruszyć na liczne trasy trekkingowe, np. na Mały Szczyt Adama, skąd roztacza się wspaniały widok na dolinę i wodospady Rawana. Więcej zob. s. 138.

Hotelik w dolinie Ella

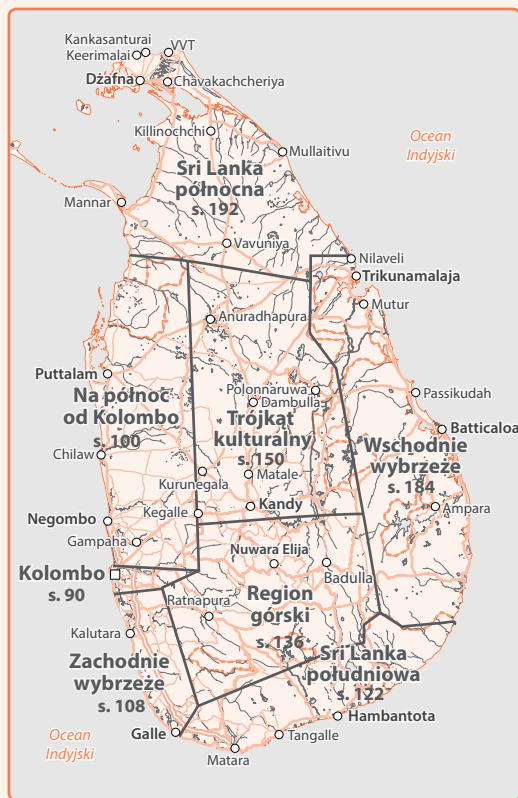


© paul prescott / Shutterstock.com

Kup książkę

Poleć książkę

Zwiedzanie Sri Lanki



W przewodniku zastosowano podział na regiony wyodrębnione ze względu na ich zróżnicowanie przyrodnicze i kulturowe. Opisano więc kolejno: zachodnie wybrzeże (w podziale na część północną i południową), południe kraju, region górski, północno-centralną część wyspy znaną jako trójkąt kulturalny, wschodnie wybrzeże i północ Sri Lanki. Poszczególne miejscowości bądź atrakcje w wydzielonych regionach zostały posegregowane alfabetycznie, co powinno ułatwić odszukanie odpowiedniej nazwy. Osobny rozdział poświęcono największemu miastu w kraju: Kolombo, i jego okolicom.

Opis każdego regionu poprzedza mapa z zaznaczonymi na niej miejscami opisanymi w przewodniku i gwiazdkami oznaczającymi najcenniejsze zabytki na tym terenie. Przewodnik zawiera też plany miejsc, które stanowią szczególną atrakcję na danym obszarze.

Ze względu na specyfikę komunikacyjną wyspy najlepszą formą zwiedzania Sri Lanki są wycieczki objazdowe lub wycieczki z wybranej bazy wypadowej.

Kup książkę

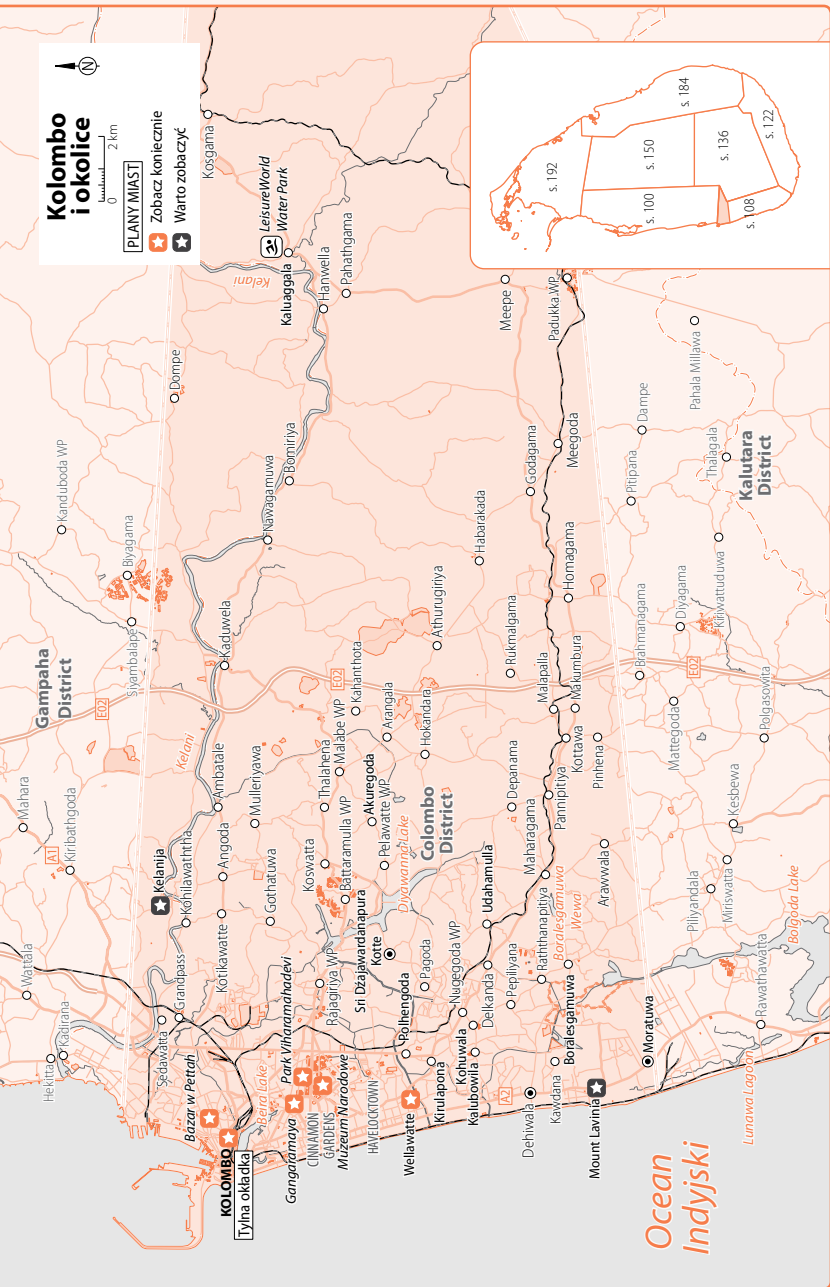
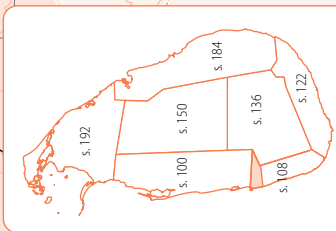
Poleć książkę

Kolombo i okolice

0 2 km

PLANY MIAST

- Zobacz koniecznie
- Warto zobaczyć



Ocean
Indyjski

Lumawa Lagoon

Boigoda Lake

Kup książkę

Poleć książkę

Kolombo i okolice

Kolombo – administracyjna stolica Sri Lanki – może wydawać się wspaniałe lub wręcz odwrotnie – mało ciekawe. Jednak nikt nie zaprzeczy, że jest to serce największej aglomeracji kraju: wraz z Dehivala-Mount Lavinia, Moratuwą, Kelaniją i Sri Dżajawardanapura Kotte tworzy zespół miejski liczący ponad 2 mln mieszkańców.

Kolombo to pełne atrakcji miasto o różnych obliczach. Znajdziemy tu zarówno nowoczesne wieżowce, jak i budki handlarzy w dzielnicy Pettah czy slumsy w Kolombo 14. Zatłoczone dzielnice mieszkalne kontrastują z kwartałami, gdzie dominują przestronne wille bogatych Lankijczyków, obiekty sportowe, monumentalne budowle i luksusowe centra handlowe.

Na południe od Kolombo, zaledwie parę kilometrów od centrum, leży Mount Lavinia, gdzie znajduje się największa i najbliższa plaża w okolicy. Zawsze jest tam gwarno, na gości czekają dziesiątki restauracji, kwitnie również życie nocne. Moratuwa – uchodząca za najdłuższą miejscowość na Sri Lance – ciągnie się jeszcze dalej na południe. Kelanija, na północny zachód od Kolombo, znana jest przede wszystkim ze świątyni buddyjskiej wzniesionej na pamiątkę ostatniego pobytu Buddy na wyspie. Sri Dżajawardanapura Kotte to obecnie konstytucyjna stolica kraju i siedziba rządu Sri Lanki.

- ✚ **Bazar w dzielnicy Pettah** (s. 90) – największy bazar na wyspie
- ✚ **Gangaramaya** (s. 94) – świątynia buddyjska z niezwykłym muzeum
- ✚ **Muzeum Narodowe** (s. 90) – najciekawsze muzeum w Kolombo
- ✚ **Park Viharamahadevi** (s. 89) – tropikalny park będący popularnym miejscem spacerów
- ✚ **Wellawatte** (s. 95) – tamilska dzielnica Kolombo, zwana też małą Dżafną
- ✚ **Kelanija** (s. 96) – miejsce ostatniej pielgrzymki Buddy na wyspę
- ✚ **Mount Lavinia** (s. 97) – kurort z cudowną plażą i kolonialnym hotelem

Kolombo

syng. Kolamba; tamil Kolumbu; ang. Colombo; 📞 680 tys.

Kolombo to kosmopolityczne miasto o bardzo zróżnicowanej architekturze i strukturze społecznej.

Największe miasto Sri Lanki zostało założone przez osadników arabskich jako niewielka osada rybacka i handlowa, a potem rozwinęte do obecnej postaci przez holenderskich kolonizatorów. Podzielone jest na 15 dzielnic, z których każda ma zarówno numer, jak i nazwę. Podział pochodzi właśnie z epoki holenderskiej, kiedy to na moczarach przybysze z Niderlandów postanowili utworzyć plantacje egzotycznych roślin. Stąd też nazwy niektórych dzielnic odzwierciedlają charakter użytkowy tychże.

Żyją tu Syngalezi, Tamilowie, muzułmanie, biali, Murzyni i Azjaci. Uboga zabudowa sąsiaduje z nowoczesnymi konstrukcjami, a świątynie buddyjskie z hinduistycznymi, chrześcijańskimi i muzułmańskimi. Kiedyś postrzegane jako brudne i niewarste wizyty, współcześnie stało się przyjazną turystom metropolią z zadbanymi trotuarami i parkami.

Historia

Pierwsze wzmianki o porcie w okolicy dzisiejszego Kolombo pochodzą z relacji chińskiego podróżnika Fa Xiana z V w. W VIII stuleciu na zachodnie wybrzeże Sri Lanki dotarli kupcy arabscy i założyli tu swoją osadę. Gdy na wyspę przybyli Europejczycy, port Kolombo zaczął być systematycznie rozbudowywany, kolejno przez Portugalczyków, Holendrów i Brytyjczyków. W 1815 r. miasto stało się stolicą Cejlonu, a w 1972 r. Sri Lanki. Funkcję tę przestało pełnić w 1982 r.

Obecnie jest to najważniejszy ośrodek gospodarczy i naukowo-kulturalny kraju, a także główny port handlowy Sri Lanki. W Kolombo działają dwa uniwersytety: państwowy (od 1921 r.) i buddyjski (od 1982 r.), są tu muzea, biblioteki, ale także najlepsze sklepy i centra handlowe na wyspie. W pobliżu miasta znajduje się lotnisko międzynarodowe.

Warto zobaczyć

Cinnamon Gardens

Sercem miasta, jak również najbardziej ekskluzywną jego częścią jest dzielnica Cinnamon Gardens (Ogrody Cynamonowe). Znajdują się tu eleganckie wille zamożnych mieszkańców wyspy, ambasady, oddziały największych korporacji, ale również Uniwersytet Kolombo wraz z kompleksami sportowymi i ekskluzywne centrum handlowe Arcade Independence Square.

Bandaranaike Memorial International Conference Hall

Na wschód od Arcade Independence Square, za skrzyżowaniem stoi zbudowane w latach 70. XX w. przez Chińczyków centrum konferencyjne. Bandaranaike Memorial International Conference Hall zostało wzniesione ku czci Solomona Bandaranaike, premiera Cejlonu w latach 1956–59. Za jego kadencji m.in. zlikwidowano obce bazy na wyspie.

Independence Memorial Hall

W sąsiedztwie Arcade Independence Square wznosi się **Independence Memorial Hall**, ażurowy budynek wybudowany, by uczcić odzyskanie niepodległości przez Sri Lankę w 1948 r. Jest to większa i betonowa kopia drewnianego budynku znajdującego się

Kup książkę

Poleć książkę

© Jan Willem van Hofwegen / Shutterstock.com



Independence Memorial Hall i pomnik S. Senanayake

w Kandy, gdzie w 1815 r. podpisano dokumenty, na mocy których wyspa została przekazana Brytyjczykom. Na wprost budynku stoi ogromny **pomnik Stephena Senanayake** (1884–1952) – pierwszego premiera niepodległego Cejlonu, nazywanego ojcem narodu.

W pobliżu znajduje się **plac-park**, gdzie często odbywają się koncerty i inne imprezy kulturalne. Nieopodal wybudowano **kompleks sportowy**, na którym młodzi sportowcy przygotowują się do zawodów lekkoatletycznych.

Viharamahadevi Park

Na północ od Independence Memorial Hall rozciąga się największy w mieście **Viharamahadevi Park**, zwany również Parkiem Wiktorii. To ulubione miejsce spacerów lokalnych mieszkańców. Przy północno-zachodnim skraju parku wznosi się okazały budynek neoklasycystycznego **ratusza** z 1. poł. XX w., którego architektura przypomina Capitolio w Hawanie i Kapitol w Waszyngtonie. W pobliżu znajduje się kolejne centrum handlowe – Odel.

Nelum Pokuna

Przy południowym skraju Parku Wiktorii wznosi się nowoczesny budynek o oryginalnej architekturze, którego kształt nawiązywać ma do kwiatu lotosu. To Nelum Pokuna Mahinda Rajapakse Theatre – teatr i zarazem centrum kulturalne otwarte w 2011 r. Warto zobaczyć je nocą, kiedy różnokolorowe światła zamieniają budynek w iskrę bajkową konstrukcję.

Narodowa Galeria Sztuki

W sąsiedztwie Nelum Pokuna znajduje się kilka ważnych obiektów kulturalnych. Jednym z nich jest **Narodowa Galeria Sztuki** (National Art Gallery; 106 Ananda Coomaraswamy Mawatha, Colombo 7; 📍 codz. z wyjątkiem dni świątecznych 9.00–17.00; wstęp wolny). Można w niej obejrzeć obrazy pokazujące dawną Sri Lankę, lecz najciekawszą częścią galerii są sale prezentujące osiągnięcia współczesnych twórców w ramach wystaw czasowych. W National Art Gallery niejednokrotnie można natknąć się na warsztaty artystyczne, podczas których młodzi Lankijczycy próbują swoich sił w malarstwie.

Kup książkę

Poleć książkę

Muzeum Narodowe

Na wschód od Nelum Pokuna znajduje się **Muzeum Narodowe** (Colombo National Museum; Albert Cres, Colombo 7; 📍 <http://www.museum.gov.lk>; 🕒 codz. z wyjątkiem dni świątecznych 9.00–18.00; wstęp: 600 LKR, ulg. 300 LKR). To najlepsze muzeum w Kolombo ukazuje historię Sri Lanki od czasów prehistorycznych po dziś dzień.

Muzeum narodowe zostało ufundowane przez brytyjskiego gubernatora Sri Lanki Williama Henry'ego Gregory'ego. Budowla w stylu włoskim powstała wg planów architekta działu robót publicznych J.G. Smithe-ra. Uroczyście otwarto je 1 stycznia 1877 r. jako Colombo Museum.

Zbiory muzeum podzielone są na kilka części. Sekcja zoologiczna daje możliwość poznania zdywersyfikowanej fauny Sri Lanki i prezentuje m.in. skamieliny, minerały oraz szkielety zwierząt. Uwagę zwraca zwłaszcza olbrzymi szkielet wieloryba zawieszony pod sufitem w jednej z sal. W sekcji botanicznej prezentowane m.in. zasuszone okazy roślin, w tym kwiaty, paprocie, mchy i wiele gatunków grzybów występujących na wyspie.

Muzeum ma w swoich zbiorach również dużą kolekcję zabytków z różnych epok Cejlonu. W dziale etnologicznym można obejrzeć m.in. dawne monety i banknoty, kamienne inskrypcje, ceramikę, ubiory, tkaniny i meble. Na kolekcję antropologiczną składa się ponad 600 eksponatów związanych

z kulturą wyspy, zgrupowanych tematycznie w części poświęcone rolnictwu, gospodarstwu domowemu, rytuałom, muzyce itd. Jedne z najciekawszych prezentowanych tu przedmiotów to regalia, w tym tron i korona królów kandyjskich, miecz z rękojeścią w kształcie głowy smoka, wyroby jubilerskie znalezione w okolicach twierdzy Sigirija i zegar wodny. Ekspozycję uzupełniają liczne plansze prezentujące np. zasady wznoszenia dagob i świątyń lub odnoszące się do religii istniejących na wyspie.

W okolicach Muzeum Narodowego można podziwiać prace lokalnych artystów wystawiających swoje dzieła na sprzedaż.

Pettah i okolice

Dzielnica Pettah (Petta) znajduje się w północnej części Kolombo. Nazwa „Pettah” używana jest przez anglojęzycznych mieszkańców miasta, w języku syngaleskim funkcjonuje nazwa Pittukotuwa. Często ta okolica określana jest też mianem Fortu, ponieważ w pobliżu znajduje się **stacja kolejowa Colombo Fort** – najważniejszy węzeł kolejowy w kraju. Naprzeciwko dworca stoi złotego koloru **pomnik Henry'ego Steel Olcotta** (1832–1907), ponoć pierwszego Amerykanina, który przeszedł na buddyzm, i wraz z Rosjanką Heleną Bławatsky, poczynił wiele wysiłków, aby przywrócić buddyzm na Sri Lance.

Bazar

Pettah słynie z największego na wyspie **bazaru** (🕒 codz. przez cały dzień). To szczególne miejsce, gdzie harmider i rozgardiasz mogą przyprawić o ból głowy, lecz nigdzie indziej nie poczujemy tak mocno azjatyckiego ducha miasta. Kłębią się tu tłumy kupujących, uwijają się sprzedawcy, przejeżdżają wózki z towarami wszelkiej maści. Spacerując, można usłyszeć też muezzina

Falujące mury

Mury okalające świątynie buddyjskie były budowane w specjalny sposób, by zapewnić ochronę przed słońcami. Inżynierowie wynaleźli sposób, aby przy próbie pokonania ogrodzenia przez te majestatyczne ssaki, mur zaczął falować. Słoń przerażony „reakcją” muru zwykle w popłochu uciekał.

Kup książkę

Poleć książkę

wzywającego wiernych na modlitwę czy syreny pociągów ruszających z pobliskiego dworca. Bazar zamiera tylko w święta i w piątki, ponieważ większość kramów i sklepików należy do muzułmanów, którzy w ten dzień nie pracują lub pracują jedynie przez kilka godzin. Niektóre sklepy czynne są również po zmierzchu, lecz wtedy lepiej nie wybierać się na zakupy – nocą na bazarze koczują bezdomni, tragarze i inni lokalni.

Muzeum Holenderskie

Nieco na zachód od targowiska wznosi się gmach **Muzeum Holenderskiego** (Dutch Museum; 95 Prince Street, Colombo 11; 📍 wt.–sb. 9.00–17.00; wstęp: 500 LKR, ulg. 300 LKR). Pierwotnie ten XVII-wieczny budynek był rezydencją holenderskiego gubernatora, później mieścił m.in. seminarium duchowne, szpital wojskowy, posterunek policji, pocztę. Od 1977 r. jest siedzibą muzeum przybliżającego czasy, gdy wyspa była kolonią holenderską (2. poł. XVII–XVIII w.). Placówka zgromadziła ponad 3000 eksponatów, m.in. meble, ceramikę, broń.

Kościół św. Antoniego

Na północ od bazaru, w dzielnicy Kochchikade znajduje się **kościół św. Antoniego** (Colombo 13; 📍 <http://kochchikade.churchlk.com>; wstęp wolny). Świątynia została wzniesiona w 1. poł. XIX w. na miejscu XVIII-wiecznej glinianej kaplicy wybudowanej przy brzegu, gdzie modlono się o cud oddania przez morze zalanego fragmentu łądu. W XVIII w. katolicyzm był zakazany na wyspie przez Holendrów, co jednak nie powstrzymało wiernych przed korzystaniem z kaplicy, choć narażali się niekiedy na prześladowania czy ośmieszenie. Dziś do kościoła św. Antoniego przychodzą wierni różnych wyznań, nie tylko katolicy. Często można zaobserwować kolejki wiernych stojące przed kilkunastoma rzeźbami,

przy czym najbardziej oblegana wydaje się ta przedstawiająca patrona kościoła. Święty Antoni jest jednym z najpopularniejszych świętych na wyspie. Przy wejściu do kościoła umieszczono relikwiarz, w którym przechowywany jest fragment języka św. Antoniego z Padwy.

Kościół Wolvendaal

Podążając spod kościoła na zachód ulicą K.B. Christie Perera Mawatha i skręcając w prawo w Vivekanda Hill, można dotrzeć do najstarszej na wyspie świątyni Holenderskiego Kościoła Reformowanego. To **kościół Wolvendaal** (Wolvendal Lane, Colombo 11; 📍 <http://www.wolvendaal.org>; 🕒 9.00–16.00; wstęp wolny) z połowy XVIII w. Holenderski Kościół Reformowany zawitał na Sri Lankę dzięki Holenderskiej Kompanii Wschodnioindyjskiej w połowie XVII w. W pierwszych latach okupacji Kolombo przez Holendrów świątynia protestancka znajdowała się na terenach zwanych wówczas Ogrodami Gordona. W XVIII w. zniszczoną budowlę, dzięki działaniom energicznego gubernatora Gustaafa Willema barona van Imhoff, zastąpiono nową świątynią. Zbudowano ją poza murami ówczesnego miasta, na terenie otoczonym bagnami. Obszar ten znany był właśnie jako Wolvendaal („wilcza dolina”), stąd nazwa kościoła. Budowla na planie krzyża, z murami o grubości nawet 1,5 m mieści do dziś cenne meble holenderskie, m.in. hebanowe. W posadzce zachowały się płyty nagrobkowe dawnych parafian. Kościół jest on uważany za jeden z najpiękniejszych i historycznie interesujących kościołów Azji Południowej.

Nieopodal, przy 1st Mosque line, znajduje się **Grand Mosque**. Meczet ten wyróżnia się czerwono-białą fasadą, a w jego architekturze, podobnie jak w architekturze wielu innych lankijskich meczetów, dostrzec można wpływy hinduskie.

Kup książkę

Poleć książkę



Ulica w dzielnicy Pettah

© Don Mammoser / Shutterstock.com

Colombo Fort

Po wędrowce przez Pettah warto udać się na wschód, ku **World Trade Center** – dwóm 40-piętrowym wieżowcom. Ich budowę zakończono w latach 90. XX w. i do tej pory (tj. do chwili pisania przewodnika) są najwyższymi budynkami na wyspie.

Naprzeciwko gmachów znajduje się **dawny szpital holenderski** współcześnie przekształcony w niewielki kompleks handlowo-gastronomiczny. To miłe miejsce na filiżankę kawy lub posiłek. Pomimo swojej lokalizacji wśród biurowców i hoteli stanowi oazę spokoju.

Na południe od World Trade Center, z fasadą zwróconą ku morzu, wznosi się potężny neobarokowy gmach **dawnego parlamentu** z 1930 r. Przed nim ustawiono **pomniki** postaci zasłużonych dla kraju, m.in. trzech kolejnych premierów Ceylonu: Stephena Senanayake (1883–1952), Dudleya Senanayake (1911–73) i Johna Kotlaweli (1895–1980).

Kup książkę

Galle Face Green

Na południe od dzielnicy Colombo Fort, na wybrzeżu rozciąga się **Galle Face Green**. Jest to największy plac w mieście i zarazem popularne miejsce spotkań mieszkańców Kolombo. Jego zieloną część stanowią ogromny trawnik, o który bardzo dbają władze miasta. Codziennie korzystają z niej setki mieszkańców wyspy: puszczają latawce, grają w badminton, organizują pikniki czy trenują sporty. Rodziny leniwie przechadzają się z dziećmi po nadmorskim deptaku, wzdłuż którego stoi mnóstwo budek i minirestauracji z lokalnymi przysmakami. Dodatkową atrakcją jest oblegane przez turystów i miejscowych molo. Na Galle Face Green znajdują się też niewielkie pola ciekawego piasku – użytkowane przez mieszkańców Kolombo jako plaże. Można tu wykąpać się w wodach Oceanu Indyjskiego, ciepłych, lecz w tej okolicy niezbyt czystych ze względu na bliskość portu. W weekendy na Galle Face Green odbywają się koncerty

Poleć książkę

i festiwale. Tu także organizowane są różne inne imprezy masowe, np. w 2015 r. papież Franciszek odprawił na tym fragmencie wybrzeża mszę, na którą przyszły tysiące mieszkańców z całej wyspy. Galle Face Green najbardziej urokliwe jest pod koniec dnia, kiedy na horyzoncie można obejrzeć cudowny zachód słońca.

Na obu krańcach placu znajdują się luksusowe hotele. Jeden z nich to okazały **Taj Samudra** wybudowany w stylu kolonialnym. Obok wznosi się najstarszy hotel na Sri Lance: **Galle Face Hotel** z 1864 r. W 2015 r. przeszedł on gruntowną renowację i wciąż gości przybyszów z całego świata.

Slave Island

Skracając przy hotelu Taj Samudra w ulicę Sir Mohamed Macan Markar Mawatha i oddalając się od oceanu, dojdzie się do dzielnicy zwanej Slave Island („wyspa niewolnika”). Nazwa jest myląca, gdyż nie jest to wyspa, lecz faktem pozostaje, że dużą część mieszkańców tej okolicy stanowią potomkowie niewolników przywiezionych na Cejlon przez Holendrów. O tej niechlubnej przeszłości przypominają też nazwy ulic, np. Java Street, przy której mieszkali niewolnicy z Indonezji.

Sri Subramanian Kovil

Podążając Malay Street i skręcając w prawo w Sir Henry de Mel Mawatha, która przechodzi w Sri Murugan Street, można dojść do niezwykle kolorowej **świątyni hinduistycznej Sri Subramanian** (☉ cały dzień; wstęp wolny, opłata za robienie zdjęć lub nagrywanie filmów 500 LKR). Jej kopułę zdobią liczne rzeźby, przedstawiające postaci z *Ramajany*, najważniejszej księgi hinduizmu na Cejlonie. Jednak ze względu na to, iż świątynia została ufundowana i wybudowana przez przybyszów z innych

wysp Oceanu Indyjskiego, imiona wielu bogów i kolejnych ich inkarnacji brzmią obco dla zwykłych mieszkańców Sri Lanki. Warto zajrzeć do środka, aby przyjrzeć się bogatym dekoracjom, a rankiem lub wieczorem móc uczestniczyć w codziennych obrzędach. Do tej świątyni rzadko docierają turyści, można więc uciec tu od zgiełku i tłoku. Jeśli poprosimy, miejscowy kapłan w prostym angielskim postara się wyjaśnić zawiłości hinduizmu.

Jezioro Beira

Ulicą Sir James Peris Mawatha można dojść nad **jezioro Beira**, gdzie mieszkańcy Kolombo odpoczywają, np. pływając na rowerach wodnych. Niestety, zbiornik zazwyczaj jest mocno zanieczyszczony, najprawdopodobniej ściekami z fabryk, choć przyznać trzeba, że z roku na rok jest ich mniej. Niedaleko od brzegu widać okrągłą wysepkę połączoną z lądem mostem. Najprawdopodobniej to właśnie była **wyspa niewolników**, gdzie po serii powstań stłoczono rebeliantów. Nie mieli możliwości ucieczki, gdyż wokół pływały krokodyle. Obecnie krokodyli już nie ma, a na wysepce utworzono park, gdzie młodzi Lankijczycy umawiają się na randki.

Kolejną atrakcją jest buddyjska świątynia również usytuowana na wodzie: **Seema Malaka** (☉ cały dzień; wstęp wolny). W tym miejscu młodzi chłopcy i dziewczynki po zgłębieniu odpowiednich nauk zostają „wyświęceni” na mnichów i na mniszki. Świątynia powstała w latach 70. XX w. wg projektu słynnego lankijskiego architekta Goeffreya Bawy, dla którego inspiracją w tym wypadku były klasztory Anuradhapury, pierwszej stolicy Cejlonu. Zabudowania świątyni mieszczą się na trzech platformach wznoszących się ponad powierzchnię jeziora, gdyż wg niektórych odłamów buddyjskich „wyświęcenie” mnichów jest

Kup książkę

Poleć książkę

Lubisz podróżować samodzielnie? Chciałbyś poznać historię, kulturę i przyrodnicze atrakcje odwiedzanych krajów, regionów i miast? Seria **Bezdroża Classic** powstała z myślą o Tobie! Ten przewodnik pomoże Ci zaplanować wyjazd, stanie się Twoim wiernym towarzyszem podróży i zapewni pasjonującą lekturę także po powrocie!

W przewodniku:

- niezbędne informacje praktyczne i krajoznawcze
- szczegółowe opisy regionów, miejscowości, zabytków i obiektów przyrodniczych
- kalendarium wydarzeń kulturalnych
- liczne ciekawostki
- przydatny słowniczek

20 map i planów

79 ramek z ciekawostkami

6 propozycji tras samochodowych



zobacz koniecznie



niezbędnik turysty



przejrzysty układ



mapy z oznaczeniem
atrakcji



polonika

Nr katalogowy: 25093



Księgarnia Internetowa:
<http://bezdroza.pl>



Zamówienia telefoniczne:
0 801 339900



0 601 339900

📍 <http://bezdroza.pl/promocje>
Przewodniki najchętniej czytane:
📍 <http://bezdroza.pl/bestsellery>
Zamów informator podróżniczy:
📍 <http://bezdroza.pl/newsletter>

Hellon SA
ul. Kościuszki 1c, 44-100 Gliwice
tel.: 32 230 98 63
e-mail: bezdroza@bezdroza.pl
<http://bezdroza.pl>

ISBN 978-83-283-0075-0



9 788328 300750 >

Cena 44,00 zł

PROGRAM PARTNERSKI

GRUPY WYDAWNICZEJ HELION



1. ZAREJESTRUJ SIĘ
2. PREZENTUJ KSIĄŻKI
3. ZBIERAJ PROWIZJĘ

Zmień swoją stronę WWW
w działający bankomat!

Dowiedz się więcej i dołącz już dzisiaj!

<http://program-partnerski.helion.pl>